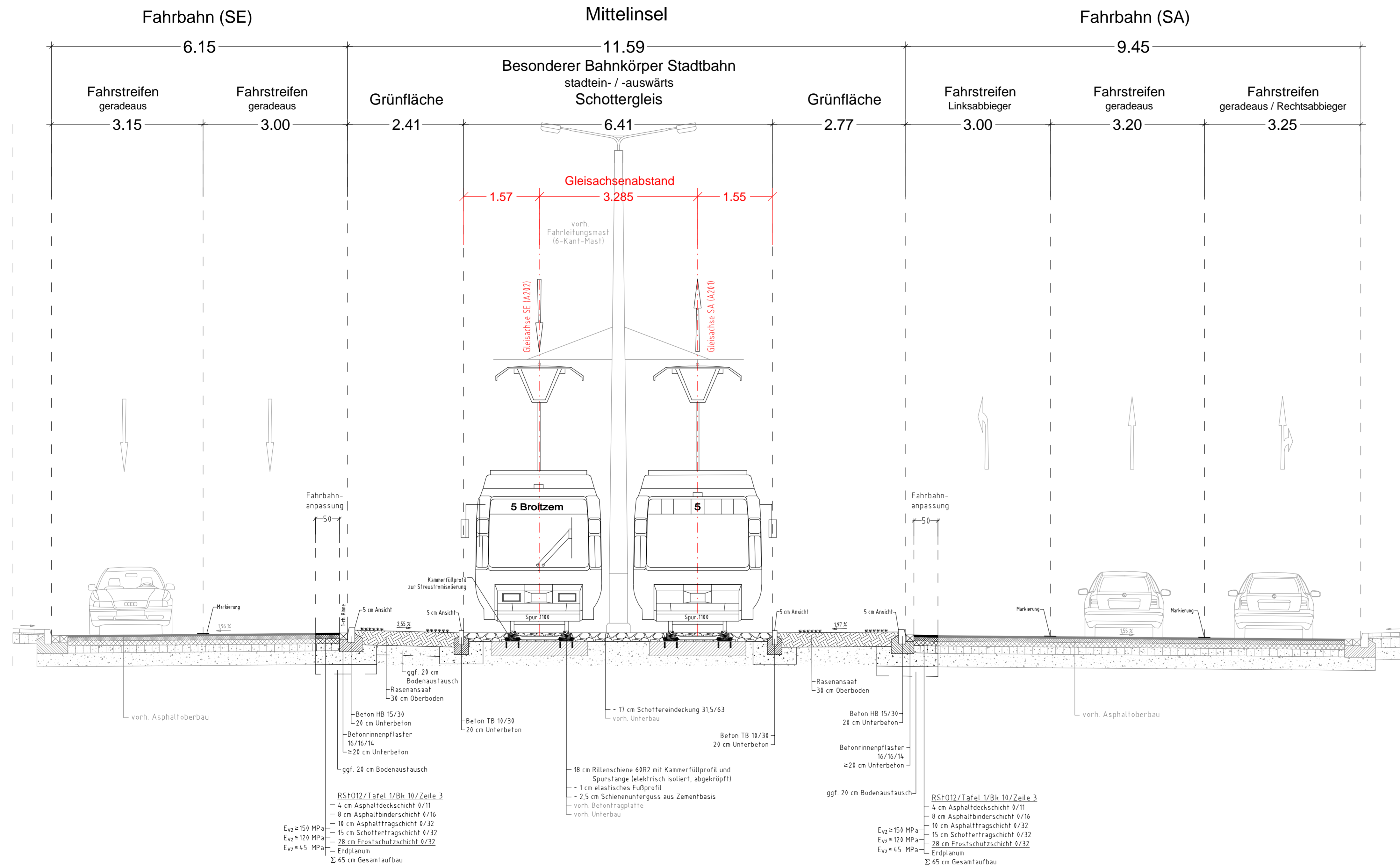


Querschnitt 1: Westlich Kreuzung Berliner Straße / Moorhüttenweg / Hordorfer Straße

Station: (A201) 0.0+31.40



© 2022 BVM - Stadtbauplan Volkmarode Nord, A201, 13.09.2022, 11:49

www.bmc-consult.de info@bmc-consult.de Lampstraße 3 Dellitzscher Straße 121 Meisnerstraße 94	Beratungsgesellschaft für Verkehrsanlagen mbH Braunschweig / Magdeburg 38116 Braunschweig 06116 Halle (Saale) 33617 Bielefeld	Datum	Zeichen	
		bearbeitet	13.09.2022	Gösw./Basse
		gezeichnet	13.09.2022	Tang/Basse
		geprüft	13.09.2022	Reinhardt

Nr.	Art der Änderung	Datum	Name

Entwurfsplanung

Braunschweiger Verkehrs-GmbH
 Am Hauptgüterbahnhof 28
 38126 Braunschweig

Stadt Braunschweig
 Fachbereich Tiefbau und Verkehr
 Botthweg 30
 38100 Braunschweig

Stadt.Bahn.Plus
 Volkmarode-Nord
 Bringt Braunschweig weiter!

Unterlage / Blatt-Nr.: 14-2/1
Querschnitt 1
 Westl. Krz. Berliner Str. /
 Mht-weg / Hordorfer Str.

Station: (A201) 0.0+31.40

Planindex: SB+-11_VAG_EP_BMC_TP_GSN_A00_01--PR_QS1-M50-22091.3

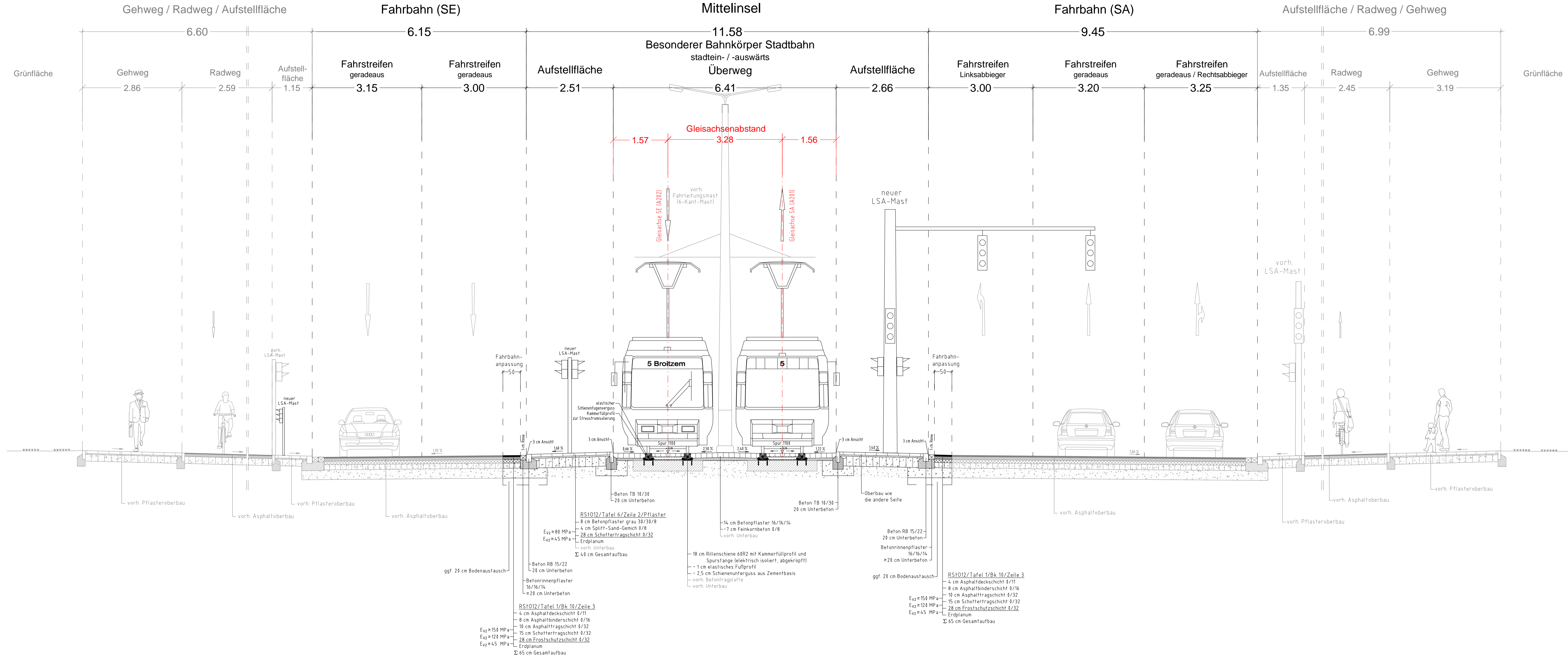
Maßstab: 1 : 50

Stadtbahnausbau Braunschweig
Teilprojekt 11 - Stadtbahn Volkmarode

aufgestellt: Braunschweiger Verkehrs-GmbH	aufgestellt: Stadt Braunschweig
Braunschweig, den	Braunschweig, den

Querschnitt 2: Fußgängerquerung Kreuzung Berliner Straße / Moorhüttenweg / Hordorfer Straße

Station: (A201) 0.0+32.60



www.bmc-consult.de info@bmc-consult.de Landesstraße 3 Delfischer Straße 121 Neuenstraße 9a	Beratungsgesellschaft für Verkehrsplanung mbH Braunschweig / Magdeburg	www.bmc-consult.de	Datum	Zeichen
		bearbeitet	13.09.2022	Gösw./Basse
		gezeichnet	13.09.2022	Tang/Basse
		geprüft	13.09.2022	Reinhardt

Nr.	Art der Änderung	Datum	Name

Entwurfsplanung

Braunschweiger Verkehrs-GmbH Am Hauptgüterbahnhof 28 38126 Braunschweig	Stadt Braunschweig Fachbereich Tiefbau und Verkehr Bohweg 30 38100 Braunschweig
---	--

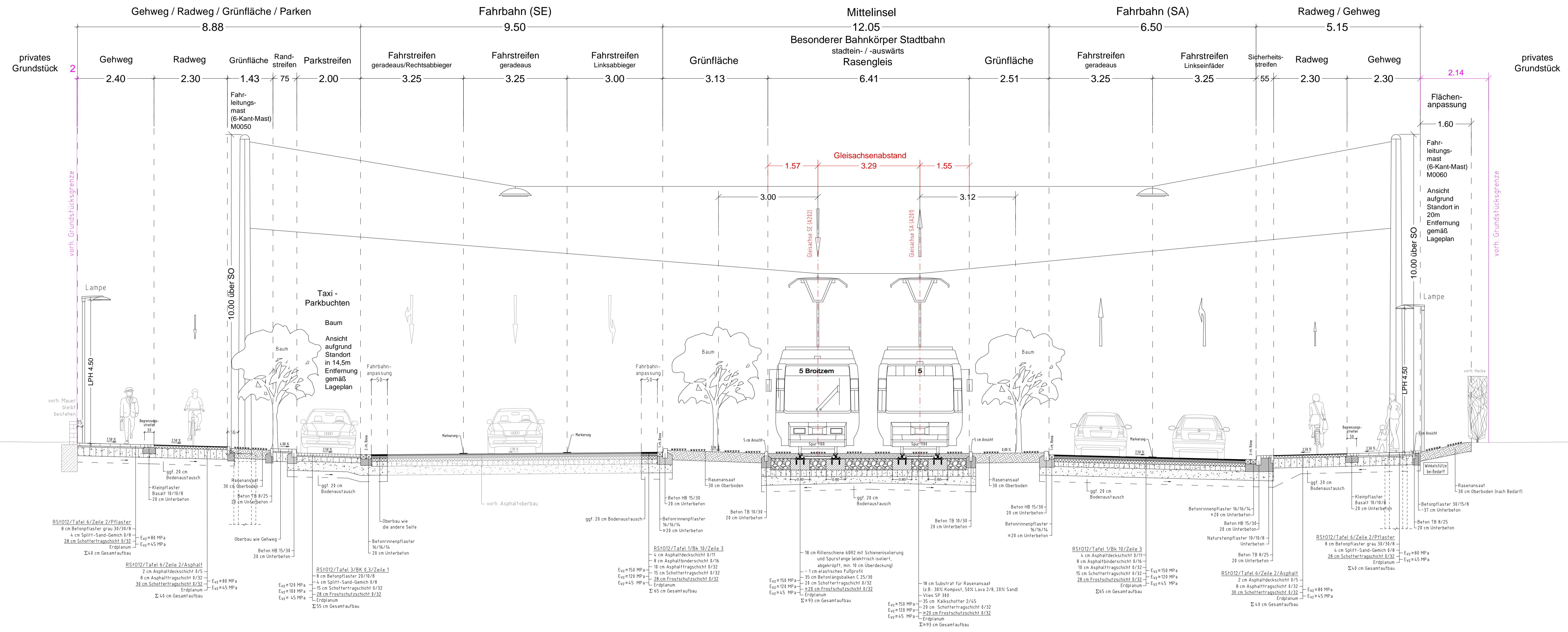
Stadt.Bahn.Plus Volkmerrode-Nord (Strieg) Braunschweig weiter!	Unterlage / Blatt-Nr.: 14-2/2 Querschnitt 2 FG-Querung Krz. Berliner Str. / Mht-weg / Hdf. Str. Station: (A201) 0.0+32.60 Maßstab: 1: 50
--	---

aufgestellt:	
Braunschweiger Verkehrs-GmbH	Stadt Braunschweig
Braunschweig, den	Braunschweig, den

P:\01112-2019-011-01-11-VAG_EP_BMC_TP_QSN_A00_Q2_-_PR_QS2-M50-220913 - Braunschweig\11-0111-011-01-11-VAG_EP_BMC_TP_QSN_A00_Q2_-_PR_QS2-M50-220913.dwg

Querschnitt 3: Östlich Kreuzung Berliner Straße / Moorhüttenweg / Hordorfer Straße

Station: (A201) 0.1+07.00



Hinweis:
 Leitungslagen Planungen / Bestand
 siehe Unterlage 16-5 QS-L1

www.bmc-consult.de info@bmc-consult.de Langerstraße 3 Delftstraße 121 38102 Braunschweig	Beratungsgesellschaft für Verkehrsplanung mbH Braunschweig / Hildesheim	Datum 13.09.2022	Zeichen Gösw./Basse
		bearbeitet 13.09.2022	gezeichnet Tang/Basse
		geprüft 13.09.2022	Reinhardt
		38116 Braunschweig 0815 Halle (Saale) 33687 Bielefeld	Tel.: 0531 - 314851 Tel.: 0345 - 5483877 Tel.: 0521 - 9629860

Nr.	Art der Änderung	Datum	Name

Entwurfsplanung

Braunschweiger Verkehrs-GmbH Am Hauptgüterbahnhof 28 38126 Braunschweig	Stadt Braunschweig Fachbereich Tiefbau und Verkehr Bohweg 30 38100 Braunschweig
---	--

Stadt.Bahn.Plus Vollkmarode-Nord Braunschweig	Unterlage / Blatt-Nr.: 14-2/3 Querschnitt 3 Östl. Krz. Berliner Str. / Mht-weg / Hordorfer Str. Station: (A201) 0.1+07.00 Planindex: SB+_11_VAG_EP_BMC_TP_GSN_A00_03_..._PR_GS3-M50-220913 Maßstab: 1: 50
---	---

Stadtbahnausbau Braunschweig Teilprojekt 11 - Stadtbahn Volkmarode

aufgestellt: Braunschweiger Verkehrs-GmbH	aufgestellt: Stadt Braunschweig
Braunschweig, den	Braunschweig, den